

# POT ČRNEGA BORA

Štanjel – Avber


Dolžina poti: 6,8 km

Trajanje: 1 h 20 min

Zahtevnost poti: lahka, primerna je za družine (tudi z manjšimi otroci) ter ljubitelje narave, ki jo želijo v miru opazovati in uživati.

## Izhodišče

Parking ob križišču Štorje – Štanjel in Štanjel –Sežana



Odpravimo se po urejeni makadamski gozdni poti, ki je lepo urejena in ravninska ter zato primerna tudi za otroke (1).



Download GPX track

**Interreg**



rje pri  
oprivi

ITALIA-SLOVENIJA





AGROTUR II

Progetto standard co-finanziato dal Fondo europeo di sviluppo regionale  
Standardni projekt sofinancira Evropski sklad za regionalni razvoj



# POT ČRNEGA BORA

Štanjel – Avber



Hodimo pod senco črnega bora približno 25 min (2.3 km) do križišča z gozdno potjo (2) nadaljujemo po glavni makadamski cesti ter po slabih 3 kilometrih od začetka pridemo do križišča za vas Ponikve (3) Smo na nadmorski višini 370m. Nadaljujemo naravnost.

Po 4 kilometrih od začetka hoje po tipičnem kraškem gozdu črnega bora in pogledom na nanško planoto se pot priključi na znamenito Jakobovo pot (4) ki je označena z rumenimi markerji oz. puščicami. Po nadaljnjih 400 m hoje pridemo do razcepa za Gradnje/Raša ali Avber. Držimo se desno za Avber (5). Pred soncem (in burjo) nas ščitijo krošnje hrastov, borovcev, spremlja nas ptičje petje. Sledimo Jakobovi poti in pridemo do stoletnega hrasta (6). Hodimo po kraški krajini, s pogledi na travnike in vinograde. Po slabih 6 kilometrov hoje pridemo do čudovite cerkve v vasi Avber (7), ki stoji v središču vasi na nadmorski višini 396 m.

Spustimo se iz vasi do avtobusne postaje v Avberju (8), kjer se naša pot zaključi.